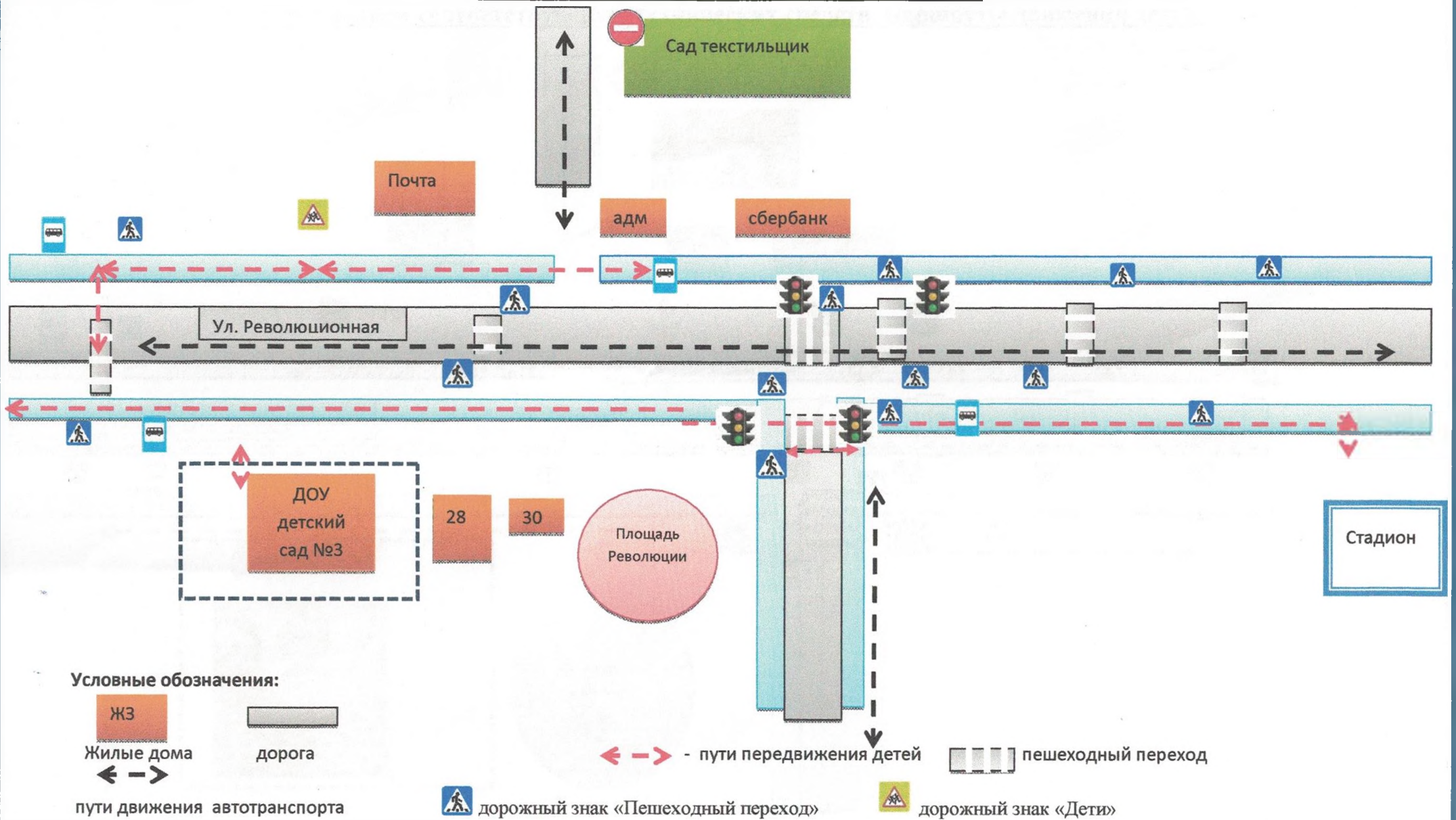
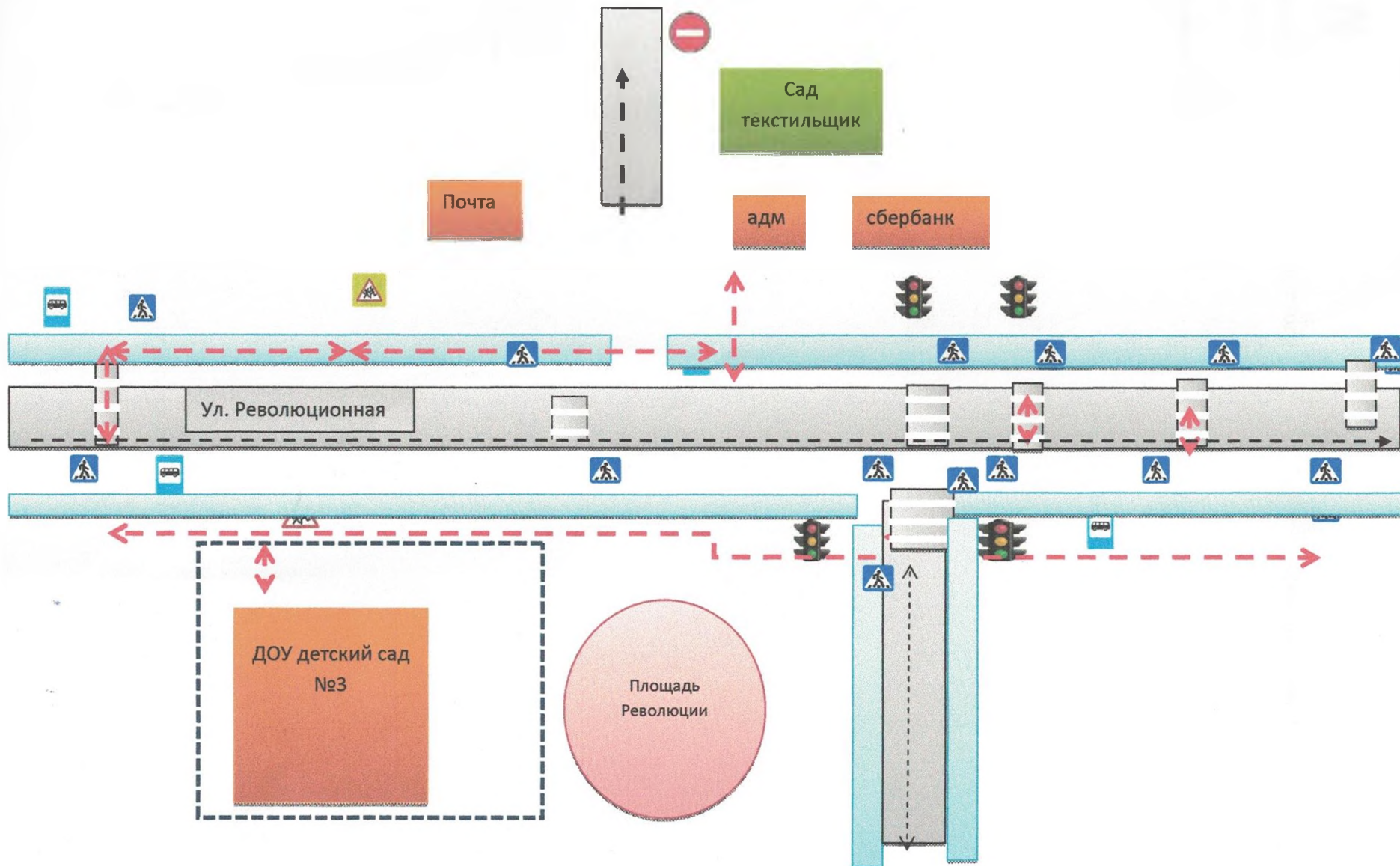


**1. План – схема района расположения ДОУ, пути движения транспортных средств и воспитанников  
пути движения воспитанников к парку и стадиону**



## 2. План – схема

Организации дорожного движения в непосредственной близости от образовательного учреждения с размещением соответствующих технических средств, маршруты движения детей.



**Условные обозначения:**



Жилые дома



дорога



пути передвижения детей



дорожный знак «Пешеходный переход»

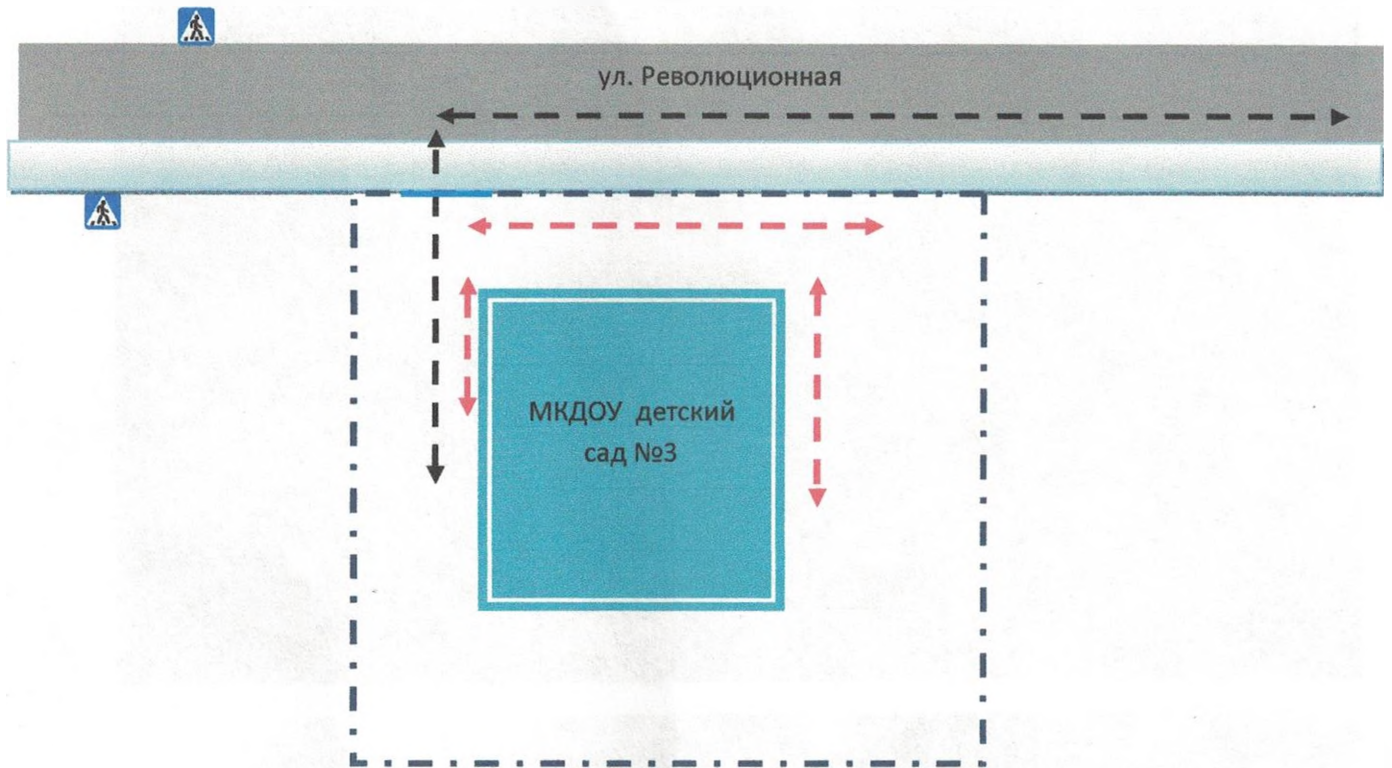


пешеходный переход







дорожный знак «Дети»

**Схема движения транспортных средств к местам разгрузки/погрузки и рекомендуемые передвижения детей по территории МКДОУ детского сада № 3 г. Приволжска**



тротуар

**Условные обозначения:**

	<p>Пути движения транспорта</p> <p>безопасно</p>
	
	<p>Пути передвижения автотранспорта</p>
	<p>ТРОТУАР</p>